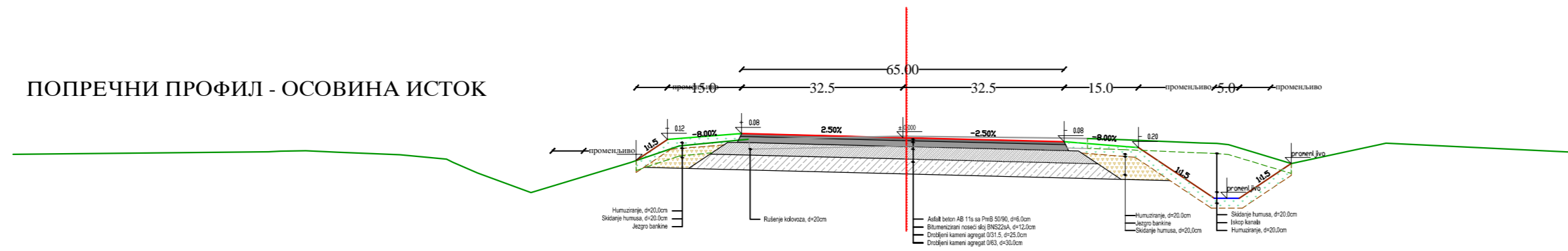
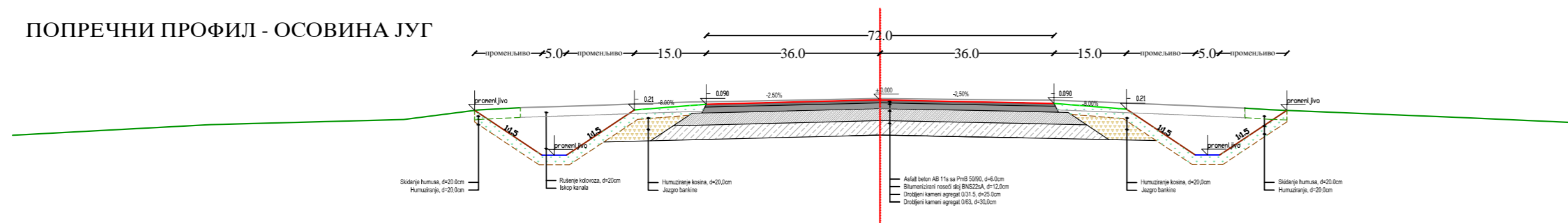


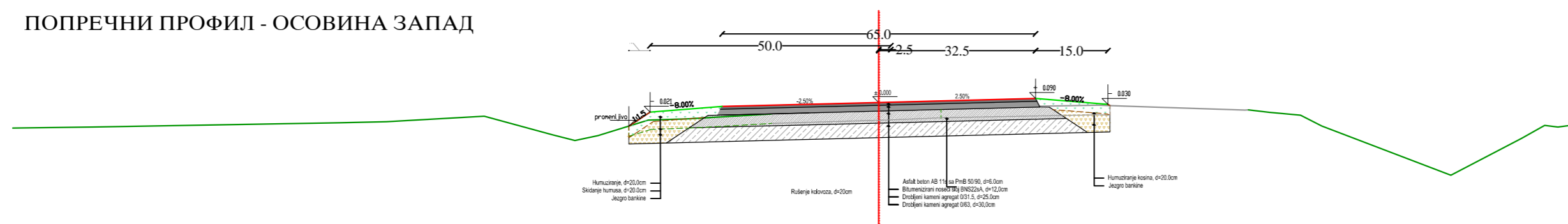
ПОПРЕЧНИ ПРОФИЛ - ОСОВИНА ИСТОК



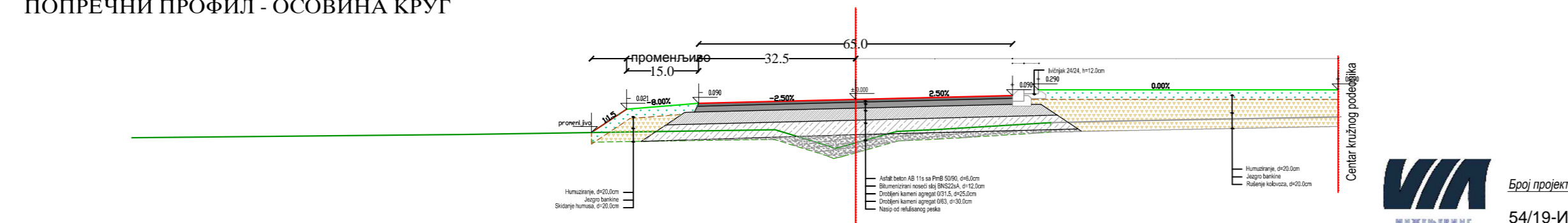
ПОПРЕЧНИ ПРОФИЛ - ОСОВИНА ЈУГ



ПОПРЕЧНИ ПРОФИЛ - ОСОВИНА ЗАПАД



ПОПРЕЧНИ ПРОФИЛ - ОСОВИНА КРУГ









**VIA**  
Инженерски пројекти  
Број пројекта:  
54/19-ИДР

## ПЛАН ДЕТАЉНЕ РЕГУЛАЦИЈЕ КРУЖНЕ РАСКРСНИЦЕ НА УКРШТАЈУ ДРЖАВНОГ ПУТА IIА РЕДА БРОЈ 108 (км 26+324) ДРЖАВНОГ ПУТА IIА РЕДА БРОЈ 110 У КУЛИ

### ПОПРЕЧНИ ПРОФИЛИ

#### ЛЕГЕНДА

- КОЛОВОЗ
- ОСОВИНА КОЛОВОЗА
- БАНКИНА
- ШКАРПА И КОСИНА
- СЛОЈЕВИ КОЛОВОЗНЕ КОНСТРУКЦИЈЕ
- ИВИЧЊАК
- ПОСТОЈЕЋИ ТЕРЕН
- ПОСТОЈЕЋИ АСФАЛТ
- СКИДАЊЕ ХУМУСА
- ХУМУЗИРАЊЕ
-  AB
-  BNS
-  0/31.5mm
-  0/63mm
-  ПЕСАК
-  НАСИП

Носилац израде плана:	 Општина Кула
Обрађивач плана:	 ЈКП "Комуналац" Кула
Назив плана: План детаљне регулације кружне раскрснице на укрштају државног пута IIА реда број 108 и државног пута IIА реда број 110 у Кули	Графички прилог: Карактеристични попречни профили из идејног решења кружне раскрснице
Одговорни урбаниста: Радмила Мрдак, дипл.инг.арх.	Размера: 1:100      број прилога:7.2. Број елабората:      5/20