

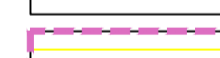
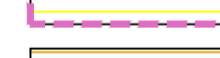
















**ПЛАН ДЕТАЛНЕ РЕГУЛАЦИЈЕ
ТУРИСТИЧКОГ ЛОКАЛИТЕТА "ВОДИЦЕ"
К.О. РУСКИ КРСТУР У ОПШТИНИ КУЛА**

ЛЕГЕНДА

-  ГРАНИЦА ОБУХВАТА ПЛАНА
-  ГРАНИЦА ГРАЂЕВИНСКОГ ЗЕМЉИШТА ТУРИСТИЧКОГ ЛОКАЛИТЕТА- ВОДИЦЕ
-  ЗОНА ВЕРСКИХ ОБЈЕКТА САЗАШТИБЕНОМ ОКОЛИНОМ
-  ЗОНА ВЕРСКОГ ТУРИЗМА
- РЕГУЛАЦИЈА**
-  РЛ РЕГУЛАЦИОНА ЛИНИЈА ПОВРШИНА ЈАВНЕ НАМЕНЕ ОД ПОВРШИНА ОСТАЛИХ НАМЕНА
-  РЛ РЕГУЛАЦИОНА ЛИНИЈА УНУТАР ПОВРШИНА ЈАВНЕ НАМЕНЕ
-  ГЛ ГРАЂЕВИНСКА ЛИНИЈА
-  ОПШТИНСКИ ЛОКАЛНИ ПУТ
-  МОСТ
-  84.07 КОТЕ ПРЕЛОМА НИВЕЛЕТЕ У ОСОВИНИ КОЛОВОЗА
-  0.09% 116.9 УЗДУЖНИ НАГИБ НИВЕЛЕТЕ
-  БИЦИКЛИСТИЧКА СТАЗА
-  НЕКАТЕГОРИСАНИ- АТАРСКИ ПУТ
-  МЕЛИОРАТИВНИ КАНАЛ 318
-  ПОЉОПРИВРЕДНО ЗЕМЉИШТЕ

НОСИЛАЦ ИЗРАДЕ ПЛАНА	 ОПШТИНА КУЛА	ОДЕЉЕЊЕ ЗА УРБАНИЗАМ, КОМУНАЛНО СТАМБЕНЕ И ИМОВИНСКО - ПРАВНЕ ПОСЛОВЕ
ОБРАЂИВАЧ ПЛАНА	 ЈКП "КОМУНАЛАЦ" КУЛА	Графички прилог:
НАЗИВ ПЛАНА	ПЛАН ДЕТАЛНЕ РЕГУЛАЦИЈЕ ТУРИСТИЧКОГ ЛОКАЛИТЕТА "ВОДИЦЕ" К.О. РУСКИ КРСТУР У ОПШТИНИ КУЛА	САОБРАЉАНО РЕШЕЊЕ СА НИВЕЛАЦИОНИМ ПЛАНОМ И УЛИЧНОМ РЕГУЛАЦИОМ
ОПГОВОРНИ УРБАНИСТА	РАДМИЛА МРДАК, дипл. инг. арх.	РАЗМЕРА 1 : 1 000 БРОЈ ЦРТЕЖА 6
		БРОЈ ЕЛАБОРАТА 1/2017