











**ПЛАН ДЕТАЉНЕ РЕГУЛАЦИЈЕ  
ТУРИСТИЧКОГ ЛОКАЛИТЕТА "ВОДИЦЕ"  
К.О. РУСКИ КРСТУР У ОПШТИНИ КУЛА**

- ЛЕГЕНДА**
-  ГРАНИЦА ОБУХВАТА ПЛАНА
  -  ГРАНИЦА ГРАЂЕВИНСКОГ ЗЕМЉИШТА ТУРИСТИЧКОГ ЛОКАЛИТЕТА- ВОДИЦЕ
  -  ЗОНА ВЕРСКИХ ОБЈЕКТА ЗАШТИЂЕНА ОКОЛИНА
  -  СПОМЕНИК КУЛТУРЕ - САКРАЛНЕ АРХИТЕКТУРЕ
  - 1  
2  
3  
4
  - 1 КАПЕЛА
  - 2 БУНАР СА "ЛЕКОВИТОМ" ВОДОМ
  - 3 НАДСТРЕШНИЦА ЗА ОКУПЉАЊЕ ВЕРНИКА
  - 4 КОНАК
  -  ЗОНА ВЕРСКОГ ТУРИЗМА
  -  ОПШТИНСКИ ЛОКАЛНИ ПУТ
  -  МОСТ
  -  НЕКАТЕГОРИСАНИ - АТАРСКИ ПУТ
  -  МЕЛИОРАТИВНИ КАНАЛ 318
  -  ПОЉОПРИВРЕДНО ЗЕМЉИШТЕ

НОСИЛАЦ ИЗРАДЕ ПЛАНА	 ОПШТИНА КУЛА	ОДЕЉЕЊЕ ЗА УРБАНИЗАМ, КОМУНАЛНО СТАМБЕНЕ И ИМОВИНСКО - ПРАВНЕ ПОСЛОВЕ
ОБРАЂИВАЧ ПЛАНА	 ЈКП "КОМУНАЛАЦ" КУЛА	Графички прилог: ПЛАН ЗОНА СА ИСТИМ ПРАВИЛИМА ГРАЂЕЊА
НАЗИВ ПЛАНА	ПЛАН ДЕТАЉНЕ РЕГУЛАЦИЈЕ ТУРИСТИЧКОГ ЛОКАЛИТЕТА "ВОДИЦЕ" К.О. РУСКИ КРСТУР У ОПШТИНИ КУЛА	РАЗМЕРА 1:1000      БРОЈ ЦРТЕЖА 5
ОДГОВОРНИ УРБАНИСТА	РАДМИЛА МРДАК, дипл. инж. арх.	БРОЈ ЕЛАБОРАТА 1/2017