











**ПЛАН ДЕТАЉНЕ РЕГУЛАЦИЈЕ
ТУРИСТИЧКОГ ЛОКАЛИТЕТА "ВОДИЦЕ"
К.О. РУСКИ КРСТУР У ОПШТИНИ КУЛА**

- ЛЕГЕНДА**
-  ГРАНИЦА ОБУХВАТА ПЛАНА
 -  ГРАНИЦА ГРАЂЕВИНСКОГ ЗЕМЉИШТА ТУРИСТИЧКОГ ЛОКАЛИТЕТА ВОДИЦЕ
 -  ЗОНА ВЕРСКИХ ОБЈЕКТА ЗАШТИЂЕНА ОКОЛИНА
 -  СПОМЕНИК КУЛТУРЕ - САКРАЛНЕ АРХИТЕКТУРЕ
 - 1
2
3
4
 -  ЗОНА ВЕРСКОГ ТУРИЗМА
 -  ОПШТИНСКИ ЛОКАЛНИ ПУТ
 -  МОСТ
 -  НЕКАТЕГОРИСАНИ - АТАРСКИ ПУТ
 -  МЕЛИОРАТИВНИ КАНАЛ 318
 -  ПОЉОПРИВРЕДНО ЗЕМЉИШТЕ

НОСИЛАЦ ИЗРАДЕ ПЛАНА	 ОПШТИНА КУЛА	ОДЕЉЕЊЕ ЗА УРБАНИЗАМ, КОМУНАЛНО СТАМБЕНЕ И ИМОВИНСКО - ПРАВНЕ ПОСЛОВЕ
ОБРАЂИВАЧ ПЛАНА	 ЈКП "КОМУНАЛАЦ" КУЛА	Графички прилог:
НАЗИВ ПЛАНА	ПЛАН ДЕТАЉНЕ РЕГУЛАЦИЈЕ ТУРИСТИЧКОГ ЛОКАЛИТЕТА "ВОДИЦЕ" К.О. РУСКИ КРСТУР У ОПШТИНИ КУЛА	ПЛАН НАМЕНЕ ПОВРШИНА СА ОБЈЕКТИМА НЕПОКРЕТНОГ КУЛТУРНОГ НАСЛЕЂА И ЗАШТИЂЕНОМ ОКОЛИНОМ
ОДГОВОРНИ УРБАНИСТА	РАДМИЛА МРДАК, дипл. инг. арх.	РАЗМЕРА 1:1000 БРОЈ ЦРТЕЖА 4
		БРОЈ ЕЛАБОРАТА 1/2017