









# ИЗМЕНЕ И ДОПУНЕ ПРОСТОРНОГ ПЛАНА ОПШТИНЕ КУЛА







## ШЕМАТСКИ ПРИКАЗ СТАМБЕНЕ ЗОНЕ ЗЕЛЕНГОРА -ПЛАН ЗОНА И ПОВРШИНА ЈАВНЕ НАМЕНЕ-

ЛЕГЕНДА:

-  ГРАНИЦА ОБУХВАТА ИЗМЕНА И ДОПУНА ПЛАНА
-  ГРАНИЦА ГРАЂЕВИНСКОГ ПОДРУЧЈА
-  ПЛАНИРАНО СМАЊЕЊЕ ГРАЂЕВИНСКОГ ПОДРУЧЈА
-  РЕГУЛАЦИОНА ЛИНИЈА УНУТАР ПОВРШИНА ЈАВНЕ НАМЕНЕ
-  РЕГУЛАЦИОНА ЛИНИЈА ПОВРШИНА ЈАВНЕ НАМЕНЕ ОД ПОВРШИНА ОСТАЛИХ НАМЕНА
-  УЛИЧНИ КОРИДОРИ
-  ВОДОЗАХВАТ
-  ПОВРШИНЕ ЗА РЕКРЕАЦИЈУ

КООРДИНАТЕ ДЕТАЉНИХ ТАЧАКА  
ЗА ОБЕЛЕЖАВАЊЕ РЕГУЛАЦИОНИХ ЛИНИЈА ПОВРШИНА ЈАВНЕ НАМЕНЕ

број	y	x
1	6612235.32	5055425.79
2	6612170.26	5055397.63
3	6612150.88	5055389.24
4	6612081.45	5055359.19
5	6612061.41	5055350.52
6	6611993.51	5055321.13
7	6611968.29	5055309.83
8	6611907.36	5055282.65
10	6611751.15	5055216.51
11	6612029.37	5055176.92
12	6612059.99	5055176.54
13	6612128.43	5055207.68
14	6612147.79	5055216.48
15	6612216.78	5055247.87
16	6612235.79	5055258.34
17	6612303.25	5055289.39
18	6612300.72	5055282.72
19	6612239.23	5055254.41
20	6612266.42	5055204.38

-  ПУТНИ ПРАВАЦ РЕГИОНАЛНОГ ЗНАЧАЈА
-  ОПШТИНСКИ ПУТ
-  ЛОКАЛНА ЖЕЛЕЗНИЧКА ПРУГА (обнова-реконструкција)
-  ПОВРШИНЕ ОСТАЛИХ НАМЕНА

наручилац:  Општина Кула

обрађивач:  ЈКП "Комуналац" Кула

назив плана:  
Измене и допуне  
Просторног плана општине Кула

назив графичког прилога:  
Стамбене зоне изван грађевинског подручја  
Зеленгора  
-план зона и површина јавне намене-

одговорни планер:  
Радмила Мрдак, дипл.инг.арх.

размера: 1: 5 000    број прилога: 3.3.  
број елабората: 3/18

