



Република Србија
Аутономна Покрајина Војводина
Општина Кула
Општинска управа
ОДЕЉЕЊЕ ЗА УРБАНИЗАМ, КОМУНАЛНО-СТАМБЕНЕ
И ИМОВИНСКО-ПРАВНЕ ПОСЛОВЕ
Број предмета: РОР-KUL-2305-LOC-1/2020
Заводни број: 05-353-29/2020
Дана 28.02.2020. године
Кула

Одељење за урбанизам, комунално - стамбене и имовинско - правне послове општинске управе Кула, поступајући по захтеву Бако Еве из Куле, [REDACTED], поднетог преко пуномоћника Љубомира Новковића из Куле, [REDACTED] на основу члана 53а став 1 и 5 Закона о планирању и изградњи ("Службени гласник РС", број 72/2009, 81/2009 – испр., 64/2010 - одлука УС, 24/2011, 121/2012, 42/2013 – одлука УС, 50/2013 - одлука УС и 98/2013 - одлука УС, 132/14, 145/14, 83/18, 31/19, 37/19 и 9/20), члана 2 Уредбе о локацијским условима ("Службени гласник РС", број 35/2015, 114/2015 и 117/2017), члана 18 Одлуке о општинској управи ("Сл. лист општине Кула", број 20/19), овлашћења начелника општинске управе Кула бр. 015-112-303/2017 од 10.07.2017. године и Плана генералне регулације насељеног места Кула ("Службени лист општине Кула", број 16/11 и 17/13) издаје:

**ЛОКАЦИЈСКЕ УСЛОВЕ
ЗА УГРАДЊУ УНУТРАШЊИХ ГАСНИХ ИНСТАЛАЦИЈА У СТАМБЕНИ ОБЈЕКАТ И ИЗГРАДЊУ
ПРИКЉУЧКА НА ДИСТРИБУТИВНУ ГАСНУ МРЕЖУ
НА К.П. БРОЈ 824/28 К.О. КУЛА**

Ови услови садрже податке о могућностима и ограничењима градње на к.п. број 824/28 к.о. Кула и све услове за израду техничке документације.

1. Подаци о катастарској парцели

к.п. број	катастарска општина	површина	грађевинску парцелучини	врста земљишта	носиоц права на земљишту	имаоц права на објекту
824/28	Кула	2а 58m ²	к.п. број 824/28	градско грађевинско земљиште	Бако Ева	Бако Ева

2. Плански документ

издаје се на основу	План генералне регулације насељеног места Кула ("Службени лист општине Кула", број 16/11 и 17/13)
просторна целина	блок број 9
планирана зона	Зона породичног становања

3. Подаци о објекту који се гради

намена објекта	Типски кућни гасни прикључак са КМРС и унутрашња гасна инсталација
тип објекта	инфраструктурни
категорија објекта	Г
класификациони број објекта	222100

4. Правила за изградњу

За потребе грејања стамбеног објекта врши се уградња унутрашњих гасних инсталација – гасни катао (монтира се у гаражи у подруму).

Кућно мерно регулациони сет (КМРС) је на уличном фасадном зиду објекта бр.1 унутар парцеле инвеститора.

При укрштању и паралелном вођењу прикључка са постојећом инфраструктуром придржавати се свих правила која важе за одређену врсту инсталација. Неопходно је пре почетка радова извршити откривање подземних инсталација ручним ископом (шлицовањем) у попречном профилу улице, обзиром на неажурност катастра подземних инсталација.

5. Услови за пројектовање и прикључење од имаоца јавних овлашћења

Прикључак на дистрибутивну гасну мрежу извести у складу са условима за пројектовање и прикључење ЈП "Србијагас" Нови Сад, број 06-02-1/К-270 од 21.02.2020. године.

6. Могућност издавања грађевинске дозволе односно решења о одобрењу извођења радова у складу са захтевом

Ови локацијски услови су основ за израду идејног пројекта и издавање решења о одобрењу извођења радова - члан 145. Закона о планирању и изградњи ("Службени гласник РС", број 72/2009, 81/2009 – испр., 64/2010 - одлука УС, 24/2011, 121/2012, 42/2013 – одлука УС, 50/2013 - одлука УС и 98/2013 - одлука УС, 132/14, 145/14, 83/18, 31/19, 37/19 и 9/20) и члана 28 Правилника о поступку спровођења обједињене процедуре електронским путем ("Службени гласник РС", број 68/20109).

Уз захтев за издавање решења о одобрењу извођења радова прилаже се:

- Идејни пројекат
- Доказ о уплаћеној административној такси за подношење захтева и доношење решења и накнади за Централну евиденцију.
- Доказ о одговарајућем праву на земљишту или објекту у смислу Закона, осим ако је то право уписано у јавној књизи или је успостављено законом

Локацијски услови важе две године од дана издавања.

На ове локацијске услове може се поднети приговор Општинском већу општине Кула, у року од три дана од дана достављања.

Саставни део локацијских услова су:

- Извод из Плана генералне регулације насељеног места Кула, са положајем простора обраде
- Диспозиција планиране уградње унутрашњих гасних инсталација у стамбени објекат и изградња прикључка на дистрибутивну гасну мрежу на к.п. број 824/28 к.о. Кула
- Копија катастарског плана водова

Услови за пројектовање и прикључење ЈП "Србијагас" Нови Сад, број 06-02-1/К-270 од 21.02.2020. године.

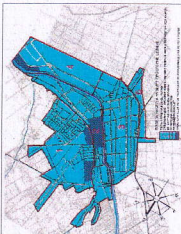
- Идејно решење приложено уз захтев

Обрадила: Милана Бокић, мастер инг. арх.

Доставити:

- Подносиоцу захтева, електронским путем
- Објављивање у електронском облику путем интернета
- Имаоцима јавних овлашћења у електронском облику
- Архиви

РУКОВОДИЛАЦ ОДЕЉЕЊА:
Славка Кочонда, дипл. инг. грађ.

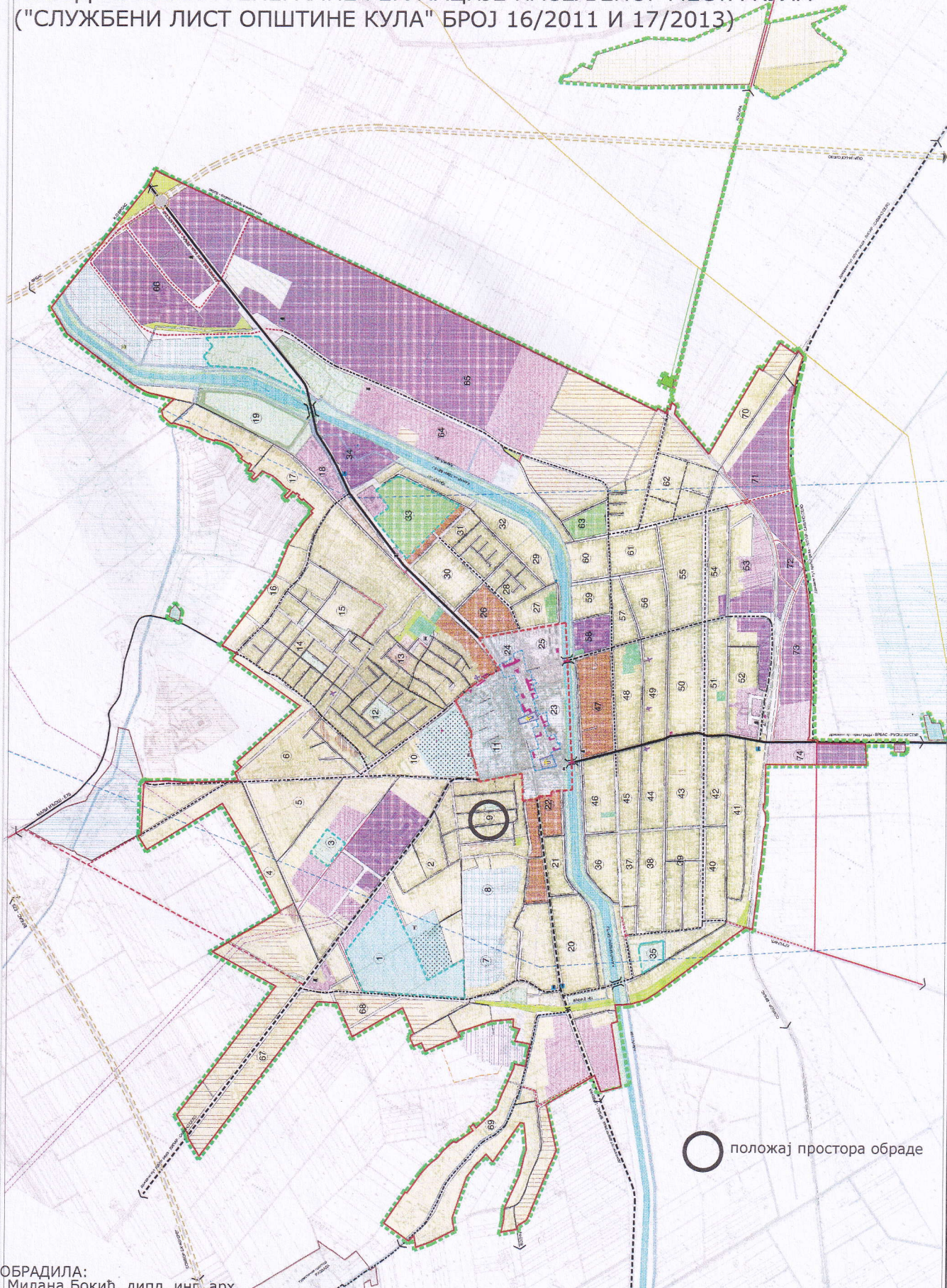


ПЛАН ГЕНЕРАЛНЕ РЕГУЛАЦИЈЕ
НАСЕЉЕНОГ МЕСТА КУЛА

ПЛАН ПРОВЕДБЕ НА ЗОНЕ СА УСТАВИМ ПРАВИЛАМА ГРАЂЕ
И НАМИ СЛОВЕСНА ПРАВИЛА

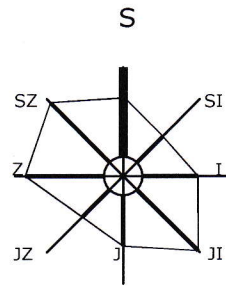
1	ЗОНА ЗА ПРОВЕДБУ ПЛАНА
2	ЗОНА ЗА ПРОВЕДБУ ПЛАНА
3	ЗОНА ЗА ПРОВЕДБУ ПЛАНА
4	ЗОНА ЗА ПРОВЕДБУ ПЛАНА
5	ЗОНА ЗА ПРОВЕДБУ ПЛАНА
6	ЗОНА ЗА ПРОВЕДБУ ПЛАНА
7	ЗОНА ЗА ПРОВЕДБУ ПЛАНА
8	ЗОНА ЗА ПРОВЕДБУ ПЛАНА
9	ЗОНА ЗА ПРОВЕДБУ ПЛАНА
10	ЗОНА ЗА ПРОВЕДБУ ПЛАНА
11	ЗОНА ЗА ПРОВЕДБУ ПЛАНА
12	ЗОНА ЗА ПРОВЕДБУ ПЛАНА
13	ЗОНА ЗА ПРОВЕДБУ ПЛАНА
14	ЗОНА ЗА ПРОВЕДБУ ПЛАНА
15	ЗОНА ЗА ПРОВЕДБУ ПЛАНА
16	ЗОНА ЗА ПРОВЕДБУ ПЛАНА
17	ЗОНА ЗА ПРОВЕДБУ ПЛАНА
18	ЗОНА ЗА ПРОВЕДБУ ПЛАНА
19	ЗОНА ЗА ПРОВЕДБУ ПЛАНА
20	ЗОНА ЗА ПРОВЕДБУ ПЛАНА
21	ЗОНА ЗА ПРОВЕДБУ ПЛАНА
22	ЗОНА ЗА ПРОВЕДБУ ПЛАНА
23	ЗОНА ЗА ПРОВЕДБУ ПЛАНА
24	ЗОНА ЗА ПРОВЕДБУ ПЛАНА
25	ЗОНА ЗА ПРОВЕДБУ ПЛАНА
26	ЗОНА ЗА ПРОВЕДБУ ПЛАНА
27	ЗОНА ЗА ПРОВЕДБУ ПЛАНА
28	ЗОНА ЗА ПРОВЕДБУ ПЛАНА
29	ЗОНА ЗА ПРОВЕДБУ ПЛАНА
30	ЗОНА ЗА ПРОВЕДБУ ПЛАНА
31	ЗОНА ЗА ПРОВЕДБУ ПЛАНА
32	ЗОНА ЗА ПРОВЕДБУ ПЛАНА
33	ЗОНА ЗА ПРОВЕДБУ ПЛАНА
34	ЗОНА ЗА ПРОВЕДБУ ПЛАНА
35	ЗОНА ЗА ПРОВЕДБУ ПЛАНА
36	ЗОНА ЗА ПРОВЕДБУ ПЛАНА
37	ЗОНА ЗА ПРОВЕДБУ ПЛАНА
38	ЗОНА ЗА ПРОВЕДБУ ПЛАНА
39	ЗОНА ЗА ПРОВЕДБУ ПЛАНА
40	ЗОНА ЗА ПРОВЕДБУ ПЛАНА
41	ЗОНА ЗА ПРОВЕДБУ ПЛАНА
42	ЗОНА ЗА ПРОВЕДБУ ПЛАНА
43	ЗОНА ЗА ПРОВЕДБУ ПЛАНА
44	ЗОНА ЗА ПРОВЕДБУ ПЛАНА
45	ЗОНА ЗА ПРОВЕДБУ ПЛАНА
46	ЗОНА ЗА ПРОВЕДБУ ПЛАНА
47	ЗОНА ЗА ПРОВЕДБУ ПЛАНА
48	ЗОНА ЗА ПРОВЕДБУ ПЛАНА
49	ЗОНА ЗА ПРОВЕДБУ ПЛАНА
50	ЗОНА ЗА ПРОВЕДБУ ПЛАНА
51	ЗОНА ЗА ПРОВЕДБУ ПЛАНА
52	ЗОНА ЗА ПРОВЕДБУ ПЛАНА
53	ЗОНА ЗА ПРОВЕДБУ ПЛАНА
54	ЗОНА ЗА ПРОВЕДБУ ПЛАНА
55	ЗОНА ЗА ПРОВЕДБУ ПЛАНА
56	ЗОНА ЗА ПРОВЕДБУ ПЛАНА
57	ЗОНА ЗА ПРОВЕДБУ ПЛАНА
58	ЗОНА ЗА ПРОВЕДБУ ПЛАНА
59	ЗОНА ЗА ПРОВЕДБУ ПЛАНА
60	ЗОНА ЗА ПРОВЕДБУ ПЛАНА
61	ЗОНА ЗА ПРОВЕДБУ ПЛАНА
62	ЗОНА ЗА ПРОВЕДБУ ПЛАНА
63	ЗОНА ЗА ПРОВЕДБУ ПЛАНА
64	ЗОНА ЗА ПРОВЕДБУ ПЛАНА
65	ЗОНА ЗА ПРОВЕДБУ ПЛАНА
66	ЗОНА ЗА ПРОВЕДБУ ПЛАНА
67	ЗОНА ЗА ПРОВЕДБУ ПЛАНА
68	ЗОНА ЗА ПРОВЕДБУ ПЛАНА
69	ЗОНА ЗА ПРОВЕДБУ ПЛАНА
70	ЗОНА ЗА ПРОВЕДБУ ПЛАНА
71	ЗОНА ЗА ПРОВЕДБУ ПЛАНА
72	ЗОНА ЗА ПРОВЕДБУ ПЛАНА
73	ЗОНА ЗА ПРОВЕДБУ ПЛАНА
74	ЗОНА ЗА ПРОВЕДБУ ПЛАНА

ИЗВОД ИЗ ПЛАНА ГЕНЕРАЛНЕ РЕГУЛАЦИЈЕ НАСЕЉЕНОГ МЕСТА КУЛА
("СЛУЖБЕНИ ЛИСТ ОПШТИНЕ КУЛА" БРОЈ 16/2011 И 17/2013)



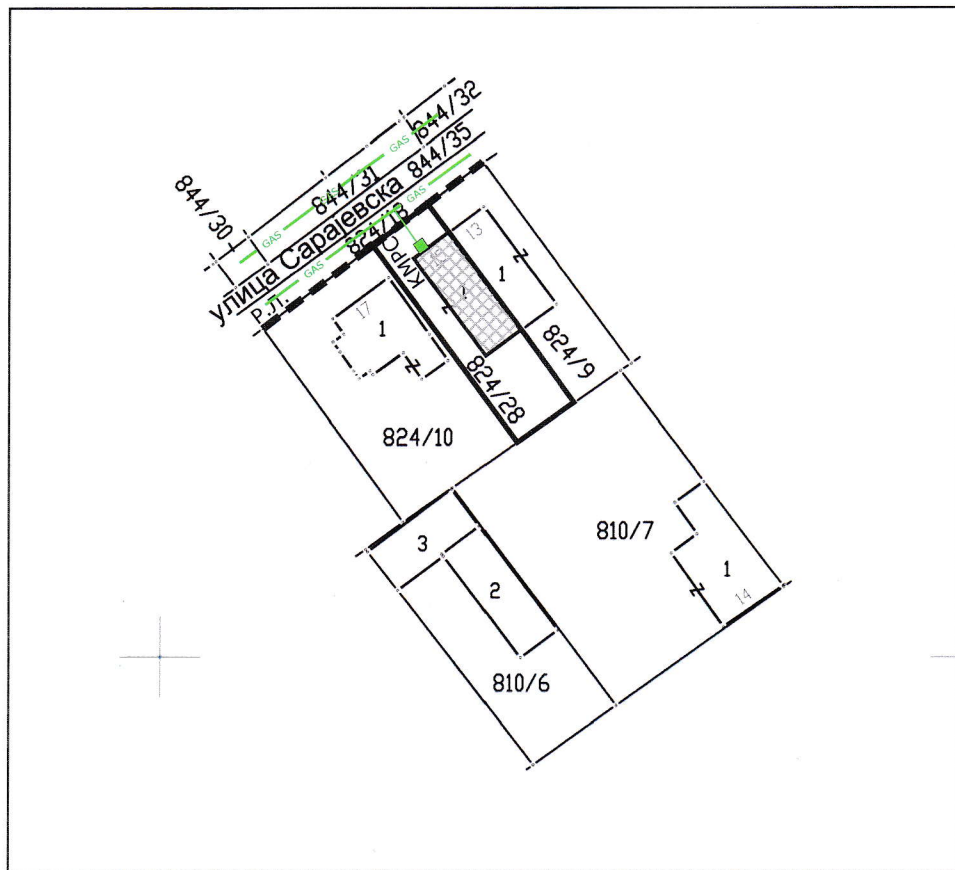
○ положај простора обраде

ОБРАДИЛА:
Милана Бокић, дипл. инж. арх.



P = 1 : 1000
 к.п. 824/28 к.о. Кула
 површине: 258m²

ДИСПОЗИЦИЈА ПЛАНИРАНЕ ИЗГРАДЊА КМРС И ПРИКЉУЧКА НА ДИСТРИБУТИВНУ ГАСНУ МРЕЖУ
 НА К.П. БРОЈ 824/28 К.О. КУЛА



ЛЕГЕНДА:

- 824/28 грађевинска парцела
- регулациона линија
- ПОСТОЈЕЋИ ОБЈЕКТИ
- постојећи објект у које се уводи гас
- дистрибутивни гасовод
- ПЛАНИРАНИ ОБЈЕКАТ
- КМРС
- мерно регулациони сет
- прикључак на дистрибутивни гасовод

ОБРАДИЛА:
 Милана Бокић, мастер. инг. арх.